

土地家屋現況図

復興交付金対象事業該当位置図
(災害公営住宅家賃低廉化事業・東日本大震災特別家賃低減事業)



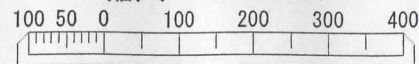
| 地区・住宅名 | 戸数 | 管理開始 |
|---------|----|---------|
| 古川七日町住宅 | 30 | 平成27年1月 |

| 地区・住宅名 | 戸数 | 管理開始 |
|----------|----|----------|
| 古川駅前大通住宅 | 35 | 平成26年11月 |

| 地区・住宅名 | 戸数 | 管理開始 |
|---------|----|---------|
| 古川十日町住宅 | 20 | 平成27年4月 |

| 地区・住宅名 | 戸数 | 管理開始 |
|--------|----|----------|
| 古川駅東住宅 | 35 | 平成26年11月 |

縮尺 1 : 10000



この図面は位置的なものを示すものであり
権利関係には使用できません


土地家屋現況図

復興交付金対象事業該当位置図
(災害公営住宅家賃低廉化事業・東日本大震災特別家賃低減事業)



| 地区・住宅名 | 戸数 | 管理開始 |
|----------|----|---------|
| 鹿島台姥ヶ沢住宅 | 45 | 平成27年4月 |

縮尺 1 : 10000



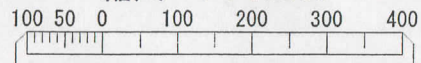
この図面は位置的なものを示すものであり
権利関係には使用できません

復興交付金対象事業該当位置図
(災害公営住宅家賃低廉化事業・東日本大震災特別家賃低減事業)



| 地区・住宅名 | 戸数 | 管理開始 |
|--------|----|---------|
| 田尻沼部住宅 | 5 | 平成26年9月 |

縮尺 1 : 10000



この図面は位置的なものを示すものであり
権利関係には使用できません