

地域計画

策定年月日	令和7年3月31日
更新年月日	令和7年11月21日 (第6回)
目標年度	令和12年度
市町村名 (市町村コード)	大崎市 (04215)
地域名 (地域内農業集落名)	古川地域敷玉地区 (境野宮、大幡、宮内、楡木、師山上、師山下、石森、下中目一、下中目二、深沼、谷地中、桑針)

注:「地域名」欄には、協議の場が設けられた区域を記載し、農林業センサスの農業集落名を記載してください。

1 地域における農業の将来の在り方

(1) 地域計画の区域の状況

区域内の農用地等面積(農業上の利用が行われる農用地等の区域)	872.6 ha
① 農業振興地域のうち農用地区域内の農地面積	783 ha
② 田の面積	814.9 ha
③ 畑の面積(果樹、茶等を含む)	57.7 ha
④ 区域内において、規模縮小などの意向のある農地面積の合計	77.8 ha
⑤ 区域内において、今後農業を担う者が引き受ける意向のある農地面積の合計	37.7 ha
(参考) 区域内における70才以上の農業者の農地面積の合計	293.6 ha
うち後継者不在の農業者の農地面積の合計	181.1 ha
(備考) 遊休農地面積 1.2ha(うち1号遊休農地 1.2ha)	

注1:①については、農業振興地域担当部局と調整の上、記載してください。

2:②及び③については、農業委員会の農地台帳の面積(現況地目)に基づき記載してください。

3:④については、規模縮小又は離農の意向のある農地面積を記載してください。

4:⑤については、区域内に特定することができない場合には、引き受ける意向のあるすべての農地面積を記載の上、備考欄にその旨記載してください。

5:(参考)の区域内における70才以上の農業者の農地面積等については、できる限り記載するように努めてください。

6:「区域内の農用地等面積」に遊休農地が含まれている場合には、備考欄にその面積を記載してください。

(2) 地域農業の現状及び課題

・敷玉地区の農地については、圃場整備終了農地と未整備地区の農地に二分しており、特に未整備地においては、水路及び道路等が整備されておらず、耕作条件は悪くなっている。圃場整備終了農地は良好な営農条件となっており、水稻及び転作作物の大豆が主な作物となっている。また、ネギ・ナスなどの園芸栽培の取組も行われている。

・集落営農組織では、大豆や子実とうもろこし等の転作作物を中心に、水稻まで含めた栽培が進められ、担い手への農地集積も進んでいる。

・敷玉地区の一部地域では、古川南圃場整備事業が実施される予定となっており、作業の効率化と生産性向上をはかるため今後益々の農地の集積集約が必要となってくる。

・経営体については、農業者の高齢化及び後継者不足が進んでおり、農業人口が減少傾向にある。世代交代等を機に兼業農家等多様な経営体との共存が進むことが求められ、担い手の高齢化も考慮して農地の集約等調整を進める必要がある。また、集落営農組織(8団体)構成員も高齢化が進んでおり、組織の集約化及び法人化を支援する必要がある。

(3) 地域における農業の将来の在り方(作物の生産や栽培方法については、必須記載事項)

・集落営農組織の継続した農業経営を維持するため、水稻と大豆に子実とうもろこしを組み合わせた土地利用型の作物栽培を中心に、ブロックローテーション等営農体制の強化を図るとともに、生産性を高める取組みにより農業所得の増加による安定した農業経営の確立を目指す。また、畜産農家との連携を図り、堆肥の有効利用や稲藁のすき込み等土づくりを推進し、高品質で多収の栽培方法を後継者へつないでいく。

・担い手への一層の農地の集約化を図り、生産方式に応じた農地集約を促進し、農地利用の効率化を進めていく。

・地域の農業を守り発展させていくためには、意欲をもった農業の担い手(認定農業者や新規就農者等)を育てていくことが必要であることから、各関係機関と連携し担い手への農業経営育成支援をうとともに、円滑な農業経営の承継をめざす。また、集落営農組織へも法人化に向けての支援を行い、地域農業の担い手として確保できるよう関係機関と連携し、支援を行う。

2 農業の将来の在り方に向けた農用地の効率的かつ総合的な利用に関する目標

(1)農用地の効率的かつ総合的な利用に関する方針			
・担い手への農地の集積・集約化を基本とし、担い手の農作業に支障がないよう他の農業者との調整を図りながら農地利用を進める。			
(2)担い手(効率的かつ安定的な経営を営む者)に対する農用地の集積に関する目標			
現状の集積率	55.3	%	将来の目標とする集積率 80 %
(3)農用地の集団化(集約化)に関する目標			
・担い手が利用する農地の団地面積は、192.3ha(令和6年度時点)となっている。			
・団地面積の拡大を進める。(令和12年度)			

3 農業者及び区域内の関係者が2の目標を達成するためとるべき必要な措置

(1)農用地の集積、集団化の取組	
・地区の農業委員、農地利用最適化推進委員を調整役として認定農業者や認定新規就農者、法人等を中心とする担い手への集積・集約化を進める。	
(2)農地中間管理機構の活用方法	
・担い手への農地集積は原則として農地中間管理機構を活用するものとし、担い手や貸付希望者の意向を踏まえ、担い手以外の農業者も含めた調整を行いながら、段階的に集約化する。	
(3)基盤整備事業への取組	
・農地の大区画化や汎用化により作業の効率化と生産性向上を図り、担い手への集積・集約化を促進するため、本地区の一部を含む古川南地区農地整備事業の事業採択に向けて積極的に推進する。	
(4)多様な経営体の確保・育成の取組	
・認定農業者や認定新規就農者の育成はもとより、中小・家族経営、兼業農家などの円滑な経営継承に向けた支援、他産業からの転職や法人として起業し規模拡大を目指すなど様々な経営体を確保・育成するため、JAや県、農業委員会など関係機関と連携して支援を行う。	
(5)農業協同組合等の農業支援サービス事業者等への農作業委託の取組	
・JAを主体に構成する古川農作物病害虫防除協議会により、無人ヘリコプターによる水稻カメムシ及び大豆の防除作業を効率的に実施する。	

以下任意記載事項(地域の実情に応じて、必要な事項を選択し、取組内容を記載してください)

<input checked="" type="checkbox"/> ①鳥獣被害防止対策	<input checked="" type="checkbox"/> ②有機・減農薬・減肥料	<input checked="" type="checkbox"/> ③スマート農業	<input checked="" type="checkbox"/> ④畑地化・輸出等	<input type="checkbox"/> ⑤果樹等
<input type="checkbox"/> ⑥燃料・資源作物等	<input checked="" type="checkbox"/> ⑦保全・管理等	<input type="checkbox"/> ⑧農業用施設	<input type="checkbox"/> ⑨耕畜連携等	<input type="checkbox"/> ⑩その他

【選択した上記の取組内容】

- ①鳥獣被害防止対策については、農地の環境保全、鳥獣の侵入防止対策等を導入し、推進していく。
- ②環境とのかを旨とする環境共存型栽培を基本とし、慣行栽培から減農薬・減化学肥料栽培への作付けシフト及びJAS有機への誘導を推進する。
- ③ドローンによる農薬散布、自動操舵システムによる省力化等、スマート農業に取り組んでいく。
- ④(畑地化)水田利用が困難な農地について、畑地化推進事業を活用し推進していく。また、団地化が取組要件となっているため担い手への集約についてもあわせて推進していく。
- ⑦多面的機能支払交付金事業による、農地・保土管理等については、継続して取り組む。

4 地域内の農業を担う者一覧(目標地図に位置付ける者)

属性	農業を担う者 (氏名・名称)	現状			10年後 (目標年度:令和 12 年度)				
		経営作目等	経営面積	作業受託面積	経営作目等	経営面積	作業受託面積	目標地図上の表示	備考
			ha	ha		ha	ha		
			ha	ha		ha	ha		
			ha	ha		ha	ha		
			別紙のとおり			ha	ha		
						ha	ha		
						ha	ha		
						ha	ha		
						ha	ha		
						ha	ha		
						ha	ha		
			ha	ha		ha	ha		
			ha	ha		ha	ha		
			ha	ha		ha	ha		
			ha	ha		ha	ha		
			ha	ha		ha	ha		
			ha	ha		ha	ha		
			ha	ha		ha	ha		
計	326経営体		828.1 ha	ha		872.6 ha	ha		

注1:「属性」欄には、認定農業は「認農」、認定新規就農者は「認就」、法人化を行うことが確実であると市町村が判断する集落営農は「集」、基本構想水準到達者は「到達」、農業協同組合は「農協」、農業支援サービス事業者(農協を除く)は「サ」、上記に該当しない農用地等を継続的に利用する者は「利用者」の属性を記載してください。

2:「経営面積」「作業受託面積」欄には、地域計画の対象地域内における農業を担う者の経営面積、作業受託面積を記載してください。

3:農業を担う者に位置付ける場合は、できる限りその者から同意を得ていること。

4:作業受託面積には、基幹3作業の実面積を記載してください。なお特定農作業受託面積は、作業受託面積に含めず、経営面積に含めてください。

5:備考欄には、農業を担う者として位置付けられた者に不測の事態に備えて、代わりに利用する者を記載するよう努めてください。

5 農業支援サービス事業者一覧(任意記載事項)

番号	事業体名 (氏名・名称)	作業内容	対象品目
1	古川農作物病害虫防除協議会	病害虫防除農薬散布作業	水稻・大豆・麦

6 目標地図(別添のとおり)

7 基盤法第22条の3(地域計画に係る提案の特例)を活用する場合には、以下を記載してください。

農用地所有者等数(人)		うち計画同意者数(人・%)	
-------------	--	---------------	--

注1:「農用地所有者等」欄には、区域内の農用地等の所有者、賃借人等の使用収益権者の数を記載してください。

注2:「うち計画同意者数」欄には、同意者数を記載してください。

注3:提案する地区の対象となる範囲を目標地図に明記してください。

(留意事項)

農業を担う者を位置付ける際、これらの者の氏名が含まれた地域計画について、法令に基づく手続として、本人の同意なく、関係者の意見聴取や、地域計画の案の縦覧、地域計画の公告を行うことができますが、個人情報保有するに当たっては、利用目的をできる限り特定し、本人から直接書面に記録された個人情報を取得するときは、あらかじめ、本人に対し、その利用目的を明示してください。

また、市町村の公報への掲載等とは別に、インターネットの利用により関係者以外の不特定多数に対して情報を提供する場合は、氏名を削除するなど配慮してください。

必要に応じて区域内の農用地の一覧を参考として添付してください。

4 地域内の農業を担う者一覧(目標地図に位置付ける者)

	属性	農業を担う者 (氏名・名称)	現状			10年後 (目標年度:令和 12 年度)					備考	
			経営作目等	経営面積	作業受託 面積	経営作目等	経営面積	作業受託 面積	目標地図上 の表示			
1	認農	A	全般	20.9	ha	ha	全般	20.9	ha	ha	1	榆木営農 組合構成 員 師山生産 組合構成 員
2	認農	B	全般	19.1	ha	ha	全般	19.1	ha	ha	2	
3	利用者	C	全般	15.2	ha	ha	全般	25.2	ha	ha	3	
4	認農	D	全般	15.1	ha	ha	全般	15.1	ha	ha	4	東部師山 営農組合 構成員
5	認農	E	全般	14.7	ha	ha	全般	14.7	ha	ha	5	
6	認農	F	全般	3.4	ha	ha	全般	3.4	ha	ha	6	
7	認農	G	全般	11.3	ha	ha	全般	16.3	ha	ha	7	グリーン サービス師 山構成員
8	認農	H	全般	10.4	ha	ha	全般	10.9	ha	ha	8	
9	認農	I	全般	0.5	ha	ha	全般	0.5	ha	ha	9	
10	利用者	J	全般	0.7	ha	ha	全般	0.7	ha	ha	10	石森生産 組合構成 員 アグリ師山 構成員
11	認農		全般	10.0	ha	ha	全般	10.0	ha	ha		
12	利用者		全般	8.7	ha	ha	全般	8.7	ha	ha		
13	認農		全般	1.2	ha	ha	全般	1.2	ha	ha		宮内生産 組合構成 員
14	認農		全般	0.0	ha	ha	全般	0.9	ha	ha		
15	認農		全般	4.7	ha	ha	全般	4.7	ha	ha		
16	認農		全般	8.4	ha	ha	全般	8.4	ha	ha		石森生産 組合 下中 目一営農 組合 榆木 営農組合 構成員
17	認農		全般	5.0	ha	ha	全般	5.1	ha	ha		
18	認農		全般	7.7	ha	ha	全般	7.7	ha	ha		
19	認農		全般	7.6	ha	ha	全般	7.6	ha	ha		下中目一 営農組合 構成員
20	認農		全般	7.6	ha	ha	全般	7.6	ha	ha		
21	認農		全般	7.4	ha	ha	全般	7.4	ha	ha		
22	認農		全般	7.2	ha	ha	全般	7.2	ha	ha		下中目一 営農組合 構成員
23	認農		全般	5.7	ha	ha	全般	5.7	ha	ha		
24	認農		全般	6.6	ha	ha	全般	8.6	ha	ha		
25	利用者		全般	6.1	ha	ha	全般	6.7	ha	ha		榆木営農 組合構成 員 東部師山 営農組合 構成員
26	利用者		全般	6.0	ha	ha	全般	6.0	ha	ha		
27	利用者		全般	3.8	ha	ha	全般	3.8	ha	ha		
28	認農		全般	4.0	ha	ha	全般	4.0	ha	ha		石森生産 組合構成 員 グリーン サービス師 山構成員
29	認農		全般	5.7	ha	ha	全般	5.7	ha	ha		
30	認農		全般	5.4	ha	ha	全般	5.4	ha	ha		
31	認農		全般	0.1	ha	ha	全般	0.1	ha	ha		
32	認農		全般	5.2	ha	ha	全般	5.2	ha	ha		
33	認農		全般	5.2	ha	ha	全般	5.2	ha	ha		
34	利用者		全般	5.0	ha	ha	全般	5.0	ha	ha		石森生産 組合構成 員 師山生産 組合構成 員 榆木営農 組合構成 員
35	認農		全般	4.7	ha	ha	全般	4.7	ha	ha		
36	利用者		全般	3.4	ha	ha	全般	3.4	ha	ha		
37	利用者		全般	3.8	ha	ha	全般	3.8	ha	ha		
38	利用者		全般	4.7	ha	ha	全般	4.7	ha	ha		

39	利用者		全般	4.7	ha	ha	全般	4.7	ha	ha		
40	認農		全般	4.6	ha	ha	全般	4.6	ha	ha		榆木営農組合構成員
41	利用者		全般	4.6	ha	ha	全般	4.6	ha	ha		
42	認農		全般	4.0	ha	ha	全般	4.0	ha	ha		師山生産組合構成員
43	認農		全般	0.3	ha	ha	全般	0.3	ha	ha		東部師山営農組合構成員
44	利用者		全般	4.4	ha	ha	全般	5.0	ha	ha		
45	認農		全般	3.4	ha	ha	全般	3.4	ha	ha		宮内生産組合構成員
46	認農		全般	3.6	ha	ha	全般	3.6	ha	ha		石森生産組合構成員
47	新規就農者		全般	4.3	ha	ha	全般	4.3	ha	ha		
48	認農		全般	4.2	ha	ha	全般	4.2	ha	ha		下中目一営農組合構成員
49	利用者		全般	3.4	ha	ha	全般	3.4	ha	ha		東部師山営農組合構成員
50	認農		全般	4.2	ha	ha	全般	4.2	ha	ha		
51	利用者		全般	3.3	ha	ha	全般	3.3	ha	ha		師山生産組合構成員
52	認農		全般	4.1	ha	ha	全般	4.1	ha	ha		
53	利用者		全般	2.6	ha	ha	全般	2.6	ha	ha		グリーンサービス師山 アグリ師山 構成員
54	認農		全般	2.5	ha	ha	全般	2.5	ha	ha		師山生産組合構成員
55	利用者		全般	0.2	ha	ha	全般	0.2	ha	ha		石森生産組合構成員
56	利用者		全般	4.0	ha	ha	全般	4.0	ha	ha		
57	認農		全般	3.4	ha	ha	全般	3.4	ha	ha		下中目一営農組合構成員 榆木営農組合構成員
58	認農		全般	3.9	ha	ha	全般	3.9	ha	ha		
59	認農		全般	2.3	ha	ha	全般	2.3	ha	ha		榆木営農組合構成員
60	認農		全般	3.1	ha	ha	全般	3.1	ha	ha		下中目一営農組合構成員
61	利用者		全般	3.8	ha	ha	全般	3.8	ha	ha		
62	利用者		全般	1.0	ha	ha	全般	1.0	ha	ha		東部師山営農組合構成員
63	認農		全般	3.8	ha	ha	全般	3.8	ha	ha		
64	利用者		全般	2.9	ha	ha	全般	2.9	ha	ha		榆木営農組合構成員
65	認農		全般	3.8	ha	ha	全般	8.8	ha	ha		
66	認農		全般	2.8	ha	ha	全般	2.8	ha	ha		石森生産組合構成員
67	認農		全般	2.5	ha	ha	全般	2.5	ha	ha		師山生産組合構成員
68	利用者		全般	3.6	ha	ha	全般	3.6	ha	ha		
69	利用者		全般	2.8	ha	ha	全般	2.8	ha	ha		下中目一営農組合構成員
70	利用者		全般	2.5	ha	ha	全般	2.5	ha	ha		宮内生産組合構成員
71	利用者		全般	3.6	ha	ha	全般	3.6	ha	ha		
72	利用者		全般	0.3	ha	ha	全般	0.3	ha	ha		宮内生産組合構成員
73	認農		全般	3.6	ha	ha	全般	3.6	ha	ha		
74	認農		全般	2.4	ha	ha	全般	2.4	ha	ha		榆木営農組合構成員
75	利用者		全般	3.5	ha	ha	全般	3.5	ha	ha		
76	利用者		全般	3.5	ha	ha	全般	3.5	ha	ha		

77	認農		全般	3.1	ha	ha	全般	3.1	ha	ha		石森生産組合構成員
78	利用者		全般	2.5	ha	ha	全般	2.5	ha	ha		東部師山営農組合構成員
79	認農		全般	3.4	ha	ha	全般	3.4	ha	ha		
80	利用者		全般	1.6	ha	ha	全般	1.6	ha	ha		宮内生産組合構成員
81	利用者		全般	3.2	ha	ha	全般	3.2	ha	ha		下中目一営農組合構成員
82	認農		全般	3.3	ha	ha	全般	3.3	ha	ha		
83	利用者		全般	3.3	ha	ha	全般	3.3	ha	ha		
84	利用者		全般	2.9	ha	ha	全般	2.9	ha	ha		石森生産組合構成員
85	利用者		全般	3.2	ha	ha	全般	3.2	ha	ha		
86	認農		全般	3.2	ha	ha	全般	3.2	ha	ha		
87	利用者		全般	2.0	ha	ha	全般	2.0	ha	ha		下中目一営農組合構成員
88	利用者		全般	0.1	ha	ha	全般	0.1	ha	ha		石森生産組合構成員
89	利用者		全般	3.0	ha	ha	全般	3.0	ha	ha		
90	利用者		全般	1.2	ha	ha	全般	1.2	ha	ha		石森生産組合構成員
91	利用者		全般	3.0	ha	ha	全般	3.0	ha	ha		
92	利用者		全般	2.6	ha	ha	全般	2.6	ha	ha		下中目一営農組合構成員
93	利用者		全般	2.0	ha	ha	全般	2.0	ha	ha		石森生産組合構成員
94	利用者		全般	2.9	ha	ha	全般	2.9	ha	ha		
95	利用者		全般	2.9	ha	ha	全般	2.9	ha	ha		
96	利用者		全般	2.1	ha	ha	全般	2.1	ha	ha		師山生産組合構成員
97	利用者		全般	1.4	ha	ha	全般	1.4	ha	ha		榆木営農組合構成員
98	利用者		全般	2.8	ha	ha	全般	2.8	ha	ha		
99	利用者		全般	2.8	ha	ha	全般	2.8	ha	ha		
100	利用者		全般	2.2	ha	ha	全般	2.2	ha	ha		下中目一営農組合構成員
101	利用者		全般	2.4	ha	ha	全般	2.4	ha	ha		下中目一営農組合構成員
102	認農		全般	2.7	ha	ha	全般	2.7	ha	ha		
103	利用者		全般	2.7	ha	ha	全般	2.7	ha	ha		
104	利用者		全般	2.7	ha	ha	全般	2.7	ha	ha		
105	利用者		全般	1.6	ha	ha	全般	1.6	ha	ha		宮内生産組合構成員
106	利用者		全般	2.6	ha	ha	全般	2.6	ha	ha		
107	認農		全般	2.6	ha	ha	全般	2.6	ha	ha		
108	認農		全般	2.5	ha	ha	全般	2.5	ha	ha		石森生産組合構成員
109	利用者		全般	1.9	ha	ha	全般	1.9	ha	ha		石森生産組合構成員
110	利用者		全般	2.6	ha	ha	全般	2.6	ha	ha		
111	利用者		全般	2.6	ha	ha	全般	2.6	ha	ha		
112	利用者		全般	1.6	ha	ha	全般	1.6	ha	ha		東部師山営農組合アグリ師山構成員
113	利用者		全般	2.5	ha	ha	全般	2.5	ha	ha		
114	利用者		全般	0.1	ha	ha	全般	0.1	ha	ha		東部師山営農組合構成員
115	利用者		全般	2.4	ha	ha	全般	2.4	ha	ha		
116	利用者		全般	2.4	ha	ha	全般	2.4	ha	ha		
117	利用者		全般	2.4	ha	ha	全般	2.4	ha	ha		
118	利用者		全般	2.4	ha	ha	全般	2.4	ha	ha		
119	利用者		全般	1.9	ha	ha	全般	1.9	ha	ha		下中目一営農組合構成員

120	利用者		全般	0.2	ha	ha	全般	0.2	ha	ha		グリーン サービス師 山構成員
121	利用者		全般	2.4	ha	ha	全般	2.4	ha	ha		
122	利用者		全般	2.4	ha	ha	全般	2.4	ha	ha		
123	利用者		全般	2.4	ha	ha	全般	2.4	ha	ha		
124	認農		全般	0.2	ha	ha	全般	0.2	ha	ha		グリーン サービス師 山構成員
125	利用者		全般	2.1	ha	ha	全般	2.1	ha	ha		榆木営農 組合構成員
126	利用者		全般	2.3	ha	ha	全般	2.3	ha	ha		
127	利用者		全般	2.3	ha	ha	全般	2.3	ha	ha		
128	認農		全般	2.3	ha	ha	全般	2.3	ha	ha		
129	利用者		全般	1.7	ha	ha	全般	1.7	ha	ha		石森生産 組合構成員
130	利用者		全般	0.1	ha	ha	全般	0.1	ha	ha		石森生産 組合構成員
131	利用者		全般	2.3	ha	ha	全般	2.3	ha	ha		
132	利用者		全般	1.6	ha	ha	全般	1.6	ha	ha		榆木営農 組合構成員
133	利用者		全般	0.4	ha	ha	全般	0.4	ha	ha		榆木営農 組合構成員
134	利用者		全般	2.2	ha	ha	全般	2.2	ha	ha		
135	利用者		全般	1.6	ha	ha	全般	1.6	ha	ha		グリーン サービス師 山構成員
136	利用者		全般	2.1	ha	ha	全般	2.1	ha	ha		
137	利用者		全般	1.8	ha	ha	全般	1.8	ha	ha		宮内生産 組合構成員
138	利用者		全般	2.1	ha	ha	全般	2.1	ha	ha		
139	利用者		全般	1.9	ha	ha	全般	1.9	ha	ha		榆木営農 組合構成員
140	利用者		全般	2.1	ha	ha	全般	2.1	ha	ha		
141	利用者		全般	0.6	ha	ha	全般	0.6	ha	ha		下中目一 営農組合 構成員
142	利用者		全般	1.0	ha	ha	全般	1.0	ha	ha		下中目一 営農組合 榆木営農 組合構成員
143	利用者		全般	2.0	ha	ha	全般	2.0	ha	ha		
144	利用者		全般	1.9	ha	ha	全般	1.9	ha	ha		石森生産 組合構成員
145	利用者		全般	0.7	ha	ha	全般	0.7	ha	ha		石森生産 組合構成員
146	利用者		全般	2.0	ha	ha	全般	2.0	ha	ha		
147	認農		全般	1.9	ha	ha	全般	1.9	ha	ha		下中目一 営農組合 構成員
148	利用者		全般	2.0	ha	ha	全般	2.0	ha	ha		
149	認農		全般	1.9	ha	ha	全般	1.9	ha	ha		
150	認農		全般	1.9	ha	ha	全般	1.9	ha	ha		
151	利用者		全般	1.2	ha	ha	全般	1.2	ha	ha		宮内生産 組合構成員
152	利用者		全般	1.1	ha	ha	全般	1.1	ha	ha		下中目一 営農組合 構成員
153	利用者		全般	1.9	ha	ha	全般	1.9	ha	ha		
154	利用者		全般	1.9	ha	ha	全般	1.9	ha	ha		
155	利用者		全般	0.1	ha	ha	全般	0.1	ha	ha		アグリ師山 構成員
156	利用者		全般	1.8	ha	ha	全般	1.8	ha	ha		
157	利用者		全般	1.8	ha	ha	全般	1.78	ha	ha		
158	利用者		全般	0.05	ha	ha	全般	0.05	ha	ha		アグリ師山 構成員
159	利用者		全般	1.8	ha	ha	全般	1.8	ha	ha		
160	利用者		全般	0.9	ha	ha	全般	0.9	ha	ha		石森生産 組合構成員
161	利用者		全般	1.4	ha	ha	全般	1.4	ha	ha		宮内生産 組合構成員

162	利用者		全般	0.2	ha	ha	全般	0.2	ha	ha		東部師山 営農組合 構成員
163	利用者		全般	1.7	ha	ha	全般	1.7	ha	ha		
164	利用者		全般	1.7	ha	ha	全般	1.7	ha	ha		
165	利用者		全般	1.7	ha	ha	全般	1.7	ha	ha		
166	利用者		全般	0.5	ha	ha	全般	0.5	ha	ha		石森生産 組合構成員
167	利用者		全般	1.7	ha	ha	全般	1.7	ha	ha		
168	利用者		全般	1.6	ha	ha	全般	1.6	ha	ha		
169	利用者		全般	1.0	ha	ha	全般	1.0	ha	ha		下中目一 営農組合 構成員
170	利用者		全般	1.6	ha	ha	全般	1.6	ha	ha		
171	利用者		全般	1.6	ha	ha	全般	1.6	ha	ha		
172	利用者		全般	1.5	ha	ha	全般	1.5	ha	ha		榆木営農 組合構成員
173	利用者		全般	1.6	ha	ha	全般	1.6	ha	ha		
174	利用者		全般	0.1	ha	ha	全般	0.1	ha	ha		下中目一 営農組合 構成員
175	利用者		全般	1.3	ha	ha	全般	1.3	ha	ha		下中目一 営農組合 構成員
176	利用者		全般	0.7	ha	ha	全般	0.7	ha	ha		師山生産 組合構成員
177	利用者		全般	0.7	ha	ha	全般	0.7	ha	ha		師山生産 組合構成員
178	利用者		全般	0.1	ha	ha	全般	0.1	ha	ha		東部師山 営農組合 構成員
179	利用者		全般	0.2	ha	ha	全般	0.2	ha	ha		石森生産 組合構成員
180	利用者		全般	0.3	ha	ha	全般	0.3	ha	ha		石森生産 組合構成員
181	利用者		全般	1.5	ha	ha	全般	1.5	ha	ha		
182	利用者		全般	1.5	ha	ha	全般	1.5	ha	ha		
183	認農		全般	0.6	ha	ha	全般	0.6	ha	ha		アグリ師山 構成員
184	利用者		全般	1.4	ha	ha	全般	1.4	ha	ha		
185	利用者		全般	0.2	ha	ha	全般	0.2	ha	ha		石森生産 組合構成員
186	利用者		全般	0.2	ha	ha	全般	0.2	ha	ha		下中目一 営農組合 構成員
187	利用者		全般	0.2	ha	ha	全般	0.2	ha	ha		石森生産 組合構成員
188	利用者		全般	1.3	ha	ha	全般	1.3	ha	ha		
189	認農		全般	1.3	ha	ha	全般	9.3	ha	ha		
190	利用者		全般	1	ha	ha	全般	1.3	ha	ha		
191	利用者		全般	0.0	ha	ha	全般	1.3	ha	ha		石森生産 組合構成員
192	利用者		全般	1.1	ha	ha	全般	1.1	ha	ha		下中目一 営農組合 構成員
193	利用者		全般	1.3	ha	ha	全般	1.3	ha	ha		
194	利用者		全般	1.3	ha	ha	全般	1.3	ha	ha		
195	利用者		全般	1.3	ha	ha	全般	1.3	ha	ha		
196	認農		全般	1.3	ha	ha	全般	2.3	ha	ha		
197	利用者		全般	1.1	ha	ha	全般	1.1	ha	ha		榆木営農 組合構成員
198	利用者		全般	0.7	ha	ha	全般	0.7	ha	ha		宮内生産 組合構成員
199	利用者		全般	1.2	ha	ha	全般	1.2	ha	ha		
200	利用者		全般	1.2	ha	ha	全般	1.2	ha	ha		
201	認農		全般	1.2	ha	ha	全般	1.2	ha	ha		
202	利用者		全般	1.2	ha	ha	全般	1.2	ha	ha		
203	利用者		全般	0.1	ha	ha	全般	0.1	ha	ha		東部師山 営農組合
204	認農		全般	0.0	ha	ha	全般	1.2	ha	ha		下中目一 営農組合
205	利用者		全般	0.9	ha	ha	全般	0.9	ha	ha		下中目一 営農組合 構成員
206	利用者		全般	1.2	ha	ha	全般	1.2	ha	ha		















207	利用者		全般	1.2	ha	ha	全般	1.20	ha	ha		
208	利用者		全般	0.0	ha	ha	全般	0.05	ha	ha		東部師山 営農組合
209	利用者		全般	1.2	ha	ha	全般	6.2	ha	ha		
210	利用者		全般	0.1	ha	ha	全般	0.1	ha	ha		宮内生産 組合構成 員
211	利用者		全般	1.1	ha	ha	全般	1.1	ha	ha		
212	利用者		全般	1.1	ha	ha	全般	1.1	ha	ha		
213	利用者		全般	1.1	ha	ha	全般	1.1	ha	ha		
214	利用者		全般	1.0	ha	ha	全般	1.0	ha	ha		下中目一 営農組合 構成員
215	利用者		全般	0.7	ha	ha	全般	0.7	ha	ha		下中目一 営農組合 構成員
216	利用者		全般	0.5	ha	ha	全般	0.5	ha	ha		石森生産 組合構成 員
217	利用者		全般	1.0	ha	ha	全般	1.0	ha	ha		
218	利用者		全般	1.0	ha	ha	全般	1.0	ha	ha		
219	利用者		全般	1.0	ha	ha	全般	1.0	ha	ha		
220	利用者		全般	0.2	ha	ha	全般	0.2	ha	ha		東部師山 営農組合 構成員
221	利用者		全般	1.0	ha	ha	全般	1.0	ha	ha		
222	利用者		全般	1.0	ha	ha	全般	1.0	ha	ha		
223	利用者		全般	0.8	ha	ha	全般	0.8	ha	ha		下中目一 営農組合 構成員
224	認農		全般	1.0	ha	ha	全般	1.0	ha	ha		
225	利用者		全般	1.0	ha	ha	全般	1.0	ha	ha		
226	利用者		全般	0.7	ha	ha	全般	0.7	ha	ha		下中目一 営農組合 構成員
227	利用者		全般	0.9	ha	ha	全般	0.9	ha	ha		
228	利用者		全般	0.9	ha	ha	全般	0.9	ha	ha		
229	利用者		全般	0.3	ha	ha	全般	0.3	ha	ha		下中目一 営農組合 構成員
230	利用者		全般	0.9	ha	ha	全般	0.9	ha	ha		
231	利用者		全般	0.9	ha	ha	全般	0.9	ha	ha		
232	利用者		全般	0.3	ha	ha	全般	0.3	ha	ha		下中目一 営農組合 構成員
233	利用者		全般	0.9	ha	ha	全般	0.88	ha	ha		
234	利用者		全般	0.02	ha	ha	全般	0.02	ha	ha		石森生産 組合構成 員
235	利用者		全般	0.9	ha	ha	全般	0.86	ha	ha		
236	利用者		全般	0.02	ha	ha	全般	0.02	ha	ha		石森生産 組合
237	利用者		全般	0.3	ha	ha	全般	0.3	ha	ha		グリーン サービス師 山
238	利用者		全般	0.1	ha	ha	全般	0.1	ha	ha		石森生産 組合
239	利用者		全般	0.5	ha	ha	全般	0.5	ha	ha		グリーン サービス師 山
240	利用者		全般	0.8	ha	ha	全般	0.8	ha	ha		
241	利用者		全般	0.8	ha	ha	全般	0.8	ha	ha		
242	利用者		全般	0.8	ha	ha	全般	0.8	ha	ha		
243	利用者		全般	0.8	ha	ha	全般	0.8	ha	ha		
244	利用者		全般	0.8	ha	ha	全般	0.8	ha	ha		
245	利用者		全般	0.8	ha	ha	全般	0.8	ha	ha		下中目一 営農組合 構成員
246	利用者		全般	0.1	ha	ha	全般	0.1	ha	ha		下中目一 営農組合 構成員
247	利用者		全般	0.8	ha	ha	全般	0.8	ha	ha		
248	利用者		全般	0.8	ha	ha	全般	0.8	ha	ha		
249	利用者		全般	0.8	ha	ha	全般	0.8	ha	ha		
250	利用者		全般	0.8	ha	ha	全般	0.8	ha	ha		
251	利用者		全般	0.8	ha	ha	全般	0.8	ha	ha		
252	利用者		全般	0.8	ha	ha	全般	0.8	ha	ha		
253	利用者		全般	0.7	ha	ha	全般	0.7	ha	ha		
254	認農		全般	0.7	ha	ha	全般	0.7	ha	ha		
255	利用者		全般	0.6	ha	ha	全般	0.6	ha	ha		下中目一 営農組合 構成員

256	利用者		全般	0.5	ha	ha	全般	0.5	ha	ha		下中目一 営農組合 構成員
257	利用者		全般	0.0	ha	ha	全般	0.7	ha	ha		東部師山 営農組合 構成員
258	利用者		全般	0.7	ha	ha	全般	0.7	ha	ha		
259	利用者		全般	0.7	ha	ha	全般	0.7	ha	ha		
260	利用者		全般	0.1	ha	ha	全般	0.1	ha	ha		東部師山 営農組合
261	利用者		全般	0.5	ha	ha	全般	0.5	ha	ha		檜木営農 組合
262	利用者		全般	0.0	ha	ha	全般	0.7	ha	ha		下中目一 営農組合 構成員
263	利用者		全般	0.6	ha	ha	全般	0.6	ha	ha		下中目一 営農組合 構成員
264	利用者		全般	0.7	ha	ha	全般	0.7	ha	ha		
265	利用者		全般	0.7	ha	ha	全般	0.7	ha	ha		
266	利用者		全般	0.7	ha	ha	全般	0.7	ha	ha		
267	利用者		全般	0.7	ha	ha	全般	0.7	ha	ha		
268	利用者		全般	0.1	ha	ha	全般	0.1	ha	ha		石森生産 組合構成員
269	利用者		全般	1	ha	ha	全般	0.7	ha	ha		
270	利用者		全般	0.0	ha	ha	全般	0.7	ha	ha		下中目一 営農組合 構成員
271	利用者		全般	0.6	ha	ha	全般	0.6	ha	ha		
272	利用者		全般	0.3	ha	ha	全般	0.3	ha	ha		下中目一 営農組合 構成員
273	利用者		全般	0.3	ha	ha	全般	0.3	ha	ha		下中目一 営農組合 構成員
274	利用者		全般	0.6	ha	ha	全般	0.6	ha	ha		
275	利用者		全般	0.6	ha	ha	全般	0.6	ha	ha		
276	利用者		全般	0.4	ha	ha	全般	0.4	ha	ha		檜木営農 組合構成員
277	利用者		全般	0.6	ha	ha	全般	0.6	ha	ha		
278	利用者		全般	0.6	ha	ha	全般	0.6	ha	ha		
279	利用者		全般	0.6	ha	ha	全般	0.6	ha	ha		
280	利用者		全般	0.6	ha	ha	全般	0.60	ha	ha		
281	利用者		全般	0.01	ha	ha	全般	0.0	ha	ha		東部師山 営農組合 構成員
282	利用者		全般	0.6	ha	ha	全般	0.6	ha	ha		
283	利用者		全般	0.6	ha	ha	全般	0.6	ha	ha		
284	利用者		全般	0.6	ha	ha	全般	0.6	ha	ha		
285	利用者		全般	0.3	ha	ha	全般	0.3	ha	ha		檜木営農 組合構成員
286	利用者		全般	0.6	ha	ha	全般	0.6	ha	ha		
287	利用者		全般	1	ha	ha	全般	0.6	ha	ha		
288	利用者		全般	0.0	ha	ha	全般	0.6	ha	ha		グリーン サービス師 山構成員
289	利用者		全般	0.6	ha	ha	全般	0.6	ha	ha		
290	利用者		全般	0.6	ha	ha	全般	0.6	ha	ha		
291	利用者		全般	0.3	ha	ha	全般	0.3	ha	ha		グリーン サービス師 山
292	利用者		全般	0.0	ha	ha	全般	0.5	ha	ha		グリーン サービス師 山構成員
293	利用者		全般	1	ha	ha	全般	0.6	ha	ha		
294	利用者		全般	0.04	ha	ha	全般	0.5	ha	ha		下中目一 営農組合 構成員
295	利用者		全般	0.5	ha	ha	全般	0.5	ha	ha		檜木営農 組合構成員
296	利用者		全般	0.5	ha	ha	全般	0.5	ha	ha		
297	利用者		全般	0.5	ha	ha	全般	0.5	ha	ha		
298	利用者		全般	0.5	ha	ha	全般	0.5	ha	ha		
299	利用者		全般	0.1	ha	ha	全般	0.1	ha	ha		石森生産 組合構成員
300	利用者		全般	0.5	ha	ha	全般	0.5	ha	ha		
301	利用者		全般	0.5	ha	ha	全般	0.5	ha	ha		

302	利用者		全般	0.4	ha	ha	全般	0.4	ha	ha		下中目一 営農組合 構成員
303	利用者		全般	0.5	ha	ha	全般	0.5	ha	ha		
304	利用者		全般	0.5	ha	ha	全般	0.5	ha	ha		
305	利用者		全般	0.2	ha	ha	全般	0.2	ha	ha		グリーン サービス師 山構成員
306	利用者		全般	0.5	ha	ha	全般	0.5	ha	ha		
307	利用者		全般	0.5	ha	ha	全般	0.5	ha	ha		
308	利用者		全般	0.1	ha	ha	全般	0.08	ha	ha		下中目一 営農組合 構成員
309	利用者		全般	0.03	ha	ha	全般	0.03	ha	ha		石森生産 組合構成員
310	利用者		全般	0.5	ha	ha	全般	0.5	ha	ha		
311	認農		全般	0.3	ha	ha	全般	0.3	ha	ha		
312	認農		全般	0.3	ha	ha	全般	0.3	ha	ha		
313	認農		全般	0.3	ha	ha	全般	0.3	ha	ha		
314	認農		全般	0.2	ha	ha	全般	0.2	ha	ha		
315	認農		全般	0.2	ha	ha	全般	0.2	ha	ha		
316	認農		全般	0.10	ha	ha	全般	0.10	ha	ha		
317	認農		全般	0.02	ha	ha	全般	0.02	ha	ha		
318	利用者		全般	0.2	ha	ha	全般	0.2	ha	ha		
319	集		全般	33.5	ha	ha	全般	33.5	ha	ha		
320	集		全般	32.4	ha	ha	全般	32.4	ha	ha		
321	集		全般	24.6	ha	ha	全般	24.6	ha	ha		
322	集		全般	23.8	ha	ha	全般	23.8	ha	ha		
323	集		全般	16.0	ha	ha	全般	16.0	ha	ha		
324	集		全般	14.8	ha	ha	全般	14.8	ha	ha		
325	集		全般	14.6	ha	ha	全般	14.6	ha	ha		
326	集		全般	10.5	ha	ha	全般	10.5	ha	ha		

古川地域 敷玉地区 目標地図

20251010

凡	例	凡	例
規模拡大		耕作面積上位 1	
現状維持		耕作面積上位 2	
今後対応		耕作面積上位 3	
認定農業者		耕作面積上位 4	
法人		耕作面積上位 5	
現状把握		耕作面積上位 6	
		耕作面積上位 7	
		耕作面積上位 8	
		耕作面積上位 9	
		耕作面積上位 10	
		その他	