

岩出山地域









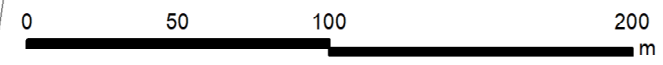
岩出山高校

岩出山小学校

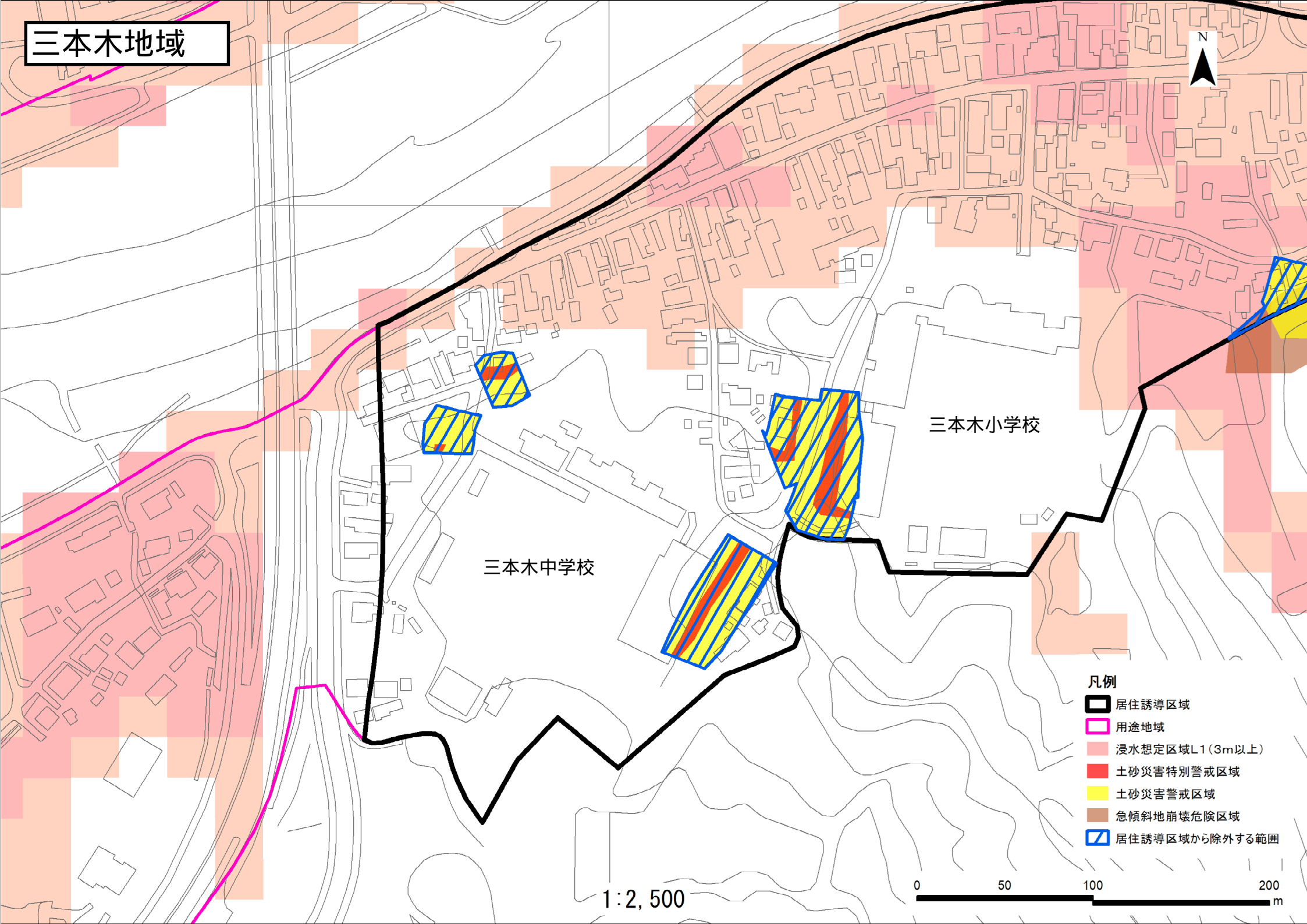
1:2,500

凡例

-  居住誘導区域
-  用途地域
-  土砂災害特別警戒区域
-  土砂災害警戒区域
-  急傾斜地崩壊危険区域
-  居住誘導区域から除外する範囲



三本木地域




三本木中学校

三本木小学校

凡例

- 居住誘導区域
- 用途地域
- 浸水想定区域L1(3m以上)
- 土砂災害特別警戒区域
- 土砂災害警戒区域
- 急傾斜地崩壊危険区域
- 居住誘導区域から除外する範囲

1:2,500



三本木地域

三本木小学校



凡例

-  居住誘導区域
-  用途地域
-  浸水想定区域L1(3m以上)
-  土砂災害特別警戒区域
-  土砂災害警戒区域
-  急傾斜地崩壊危険区域
-  居住誘導区域から除外する範囲

1:2,500

